
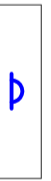











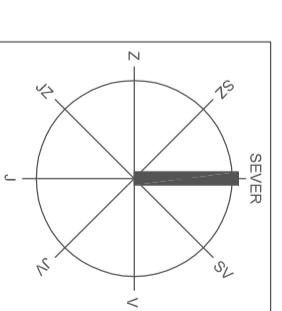
# ÚZEMNÝ PLÁN OBCE DOBRÁ NIVA

NÁVRH

## LEGENDA

STAV

	HRANICA ZASTAVANÉHO ÚZEMIA OBCE K 1:1,1990
	VODOJEM
	OCHRANNÉ PÁSMO VODOJEMU
	PRIVODNÉ VODOVODNÉ POTRUBIE
	ROZVODNÉ VODOVODNÉ POTRUBIE
	PRIVODNÉ VODOVODNÉ POTRUBIE PRE JRD
	ROZVODNÉ VODOVODNÉ POTRUBIE PRE JRD
	ČOV
	OCHRANNÉ PÁSMO ČOV
	GRAVITAČNÁ KANALIZÁCIA
	TLAKOVÁ KANALIZÁCIA



REPROBAN s.r.o. ING.ARCH. ALEXANDER BANOVSKÝ, KOZÁČEKA 16, 96001 ZVOLEN

OSIATAVATEL: OBEC DOBRÁ NIVA  
SPRACOVATEL: ING. ARCH. ALEXANDER BANOVSKÝ, MARCELA VARADINKOVÁ

ÚZEMNÝ PLÁN OBCE

**DOBRÁ NIVA** NÁVRH

VÝKRES VEREJNÉHO TECHNICKÉHO VYBAVENIA - VODNÉ HOSPODÁRSTVO 3.2.

02.2015

M = 1 : 5000

